





















LEGENDA DELLE MAPPE DI ORIENTEERING

	curve di livello; quota
	collina; cocuzzolo
	depressione; piccola depressione; buca
	fossa; canaletta; scarpata
	rocce attraversabili e non attravers.
	sassi; gruppo di sassi; caverna
	strade
	sentieri
	muro attraversabile e non
	recinto attraversabile e non
	edificio; rudere; rudere piccolo
	canaletta di drenaggio; impluvio
	fontana; sorgente; acquitrino
	oggetti particolari
	giallo - prato; bianco - bosco
	albero particolare; alberi
	terreno con vegetazione rada
	vegetazione non attraversabile
	vegetazione che non permette la corsa
	vegetazione che ostacola molto la corsa